




Legende

-  WEA
-  Kabeltrasse
-  Übergabestation

		Fließgeschwindigkeit			
		< 0.2 m/s	0.2 - 0.5 m/s	0.5 - 2 m/s	> 2 m/s
Wassertiefe	4-10 cm	mäßig	mäßig	hoch	hoch
	10 - 40 cm	mäßig	hoch	hoch	sehr hoch
	40 - 100 cm	hoch	hoch	sehr hoch	sehr hoch
	> 100 cm	sehr hoch	sehr hoch	sehr hoch	sehr hoch

Wasserfläche  
Angelehnt an LUBW (2019): Kommunales Starkregenrisikomanagement in Baden-Württemberg, Anhang 6



Auftraggeber:

**SOLER S.A.**

Objekt:

**WEA 2 WP Mondorf**

Plan:

**Starkregengefahren**

Maßstab:	1:12.000 (DIN A3)
Datum:	05.08.2025
3093-035-a	

**ProSolut S.A.**  
Ingénieurs-Conseils  
2, Garerstrooss  
L-6868 Wecker  
www.prosolut.com  
mail@prosolut.com